


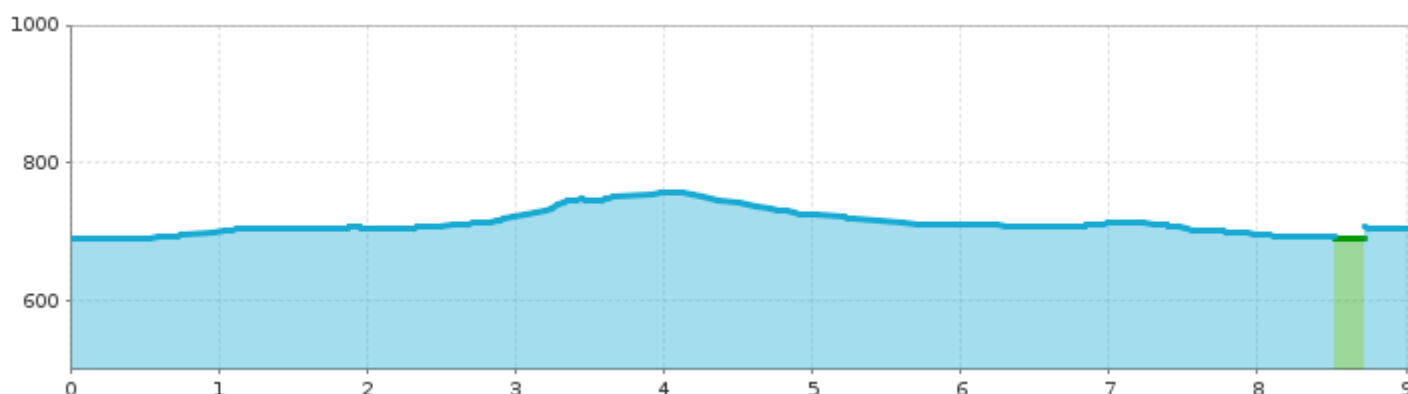


Sunnseitloipe

 Höhenmeter bergauf 111 m	 Maximale Höhe 725 m	 Streckenlänge 6,9 km
--	---	--



Sunnseitloipe



Information

Anreise, öffentlicher Verkehr

Parken:
Franzhof oder
Dorfzentrum, Söll

Link

www.wilderkaiser.info

Schwierigkeit

mittelschwierig

Beschreibung

Die **Sunnseitloipe** ist eine Skating und Klassik-Loipe. Die Runde ist tendenziell flach und daher als blaue Runde eingestuft. Durch die einzigartige Pirschmooser Filz hindurch besticht die Loipe mit einer sehr schnellen Spur. Retour vom Lederer Bauer geht es auf der sonnigen Seite zurück zum Ausgangspunkt.

The Sunny side slope is prepared for Skating and Classic cross country skiing. The course itself is flat and therefore easy to run. Through the woods of the Pirschmooser Filz you'll enjoy a fast track. The return via Lederer farm is exposed to the sun and the outlook to the Wilder Kaiser mountain range is marvelous.

 Impressionen

